








対象農用地	農業用施設			■ 農地維持	
2,846	a	水路	農道	ため池	■ 資源向上 (農村環境保全活動まで)
		12.2	5.3	0箇所	■ 資源向上 (施設の長寿命化)
活動期間	令和 3 年度 ~ 令和 7 年度			活動 3 年目	
構成団体 及び 組織概略	農業者及び地元自治会を中心に、草刈り等の保全活動の他、景観形成のための植栽や水質調査等を行い、多角的な地域環境保全活動を行っています。				

◆R 5 活動報告◆

点検作業や草刈り等の保全作業		環境保全景観形成作業	
	4月21日 点検・機能診断		6月18日 水質調査
7月30日 農用地の草刈り	 写真2	12月3日 花の植栽	 写真7
	6月11日 水路の草刈り	施設の長寿命化の為の活動	
4月2日 役員会	 写真4	写真撮り忘れ	R5施工実績① パイプライン伏せ換え 工事立会い
	5月28日 農道の草刈り	R5施工実績② パイプライン伏せ 換え工事完成 検査	写真撮り忘れ
◆今後の展望◆			
事業の積極的な周知により参加人数の増加を図り、活動範囲の拡大や活動内容の多様化に努めていきたい。			