









対象農用地	農業用施設				■ 農地維持	
2,076	a	開水路	パイプライン	農道	ため池	■ 資源向上 (農村環境保全活動まで)
		3.2 km	4.6 km	5.4 km	0 箇所	■ 資源向上 (施設の長寿命化)
活動期間	平成 28 年度 ~ 令和 7 年度				活動 8 年目	
構成団体 及び 組織概略	農業者及び地元自治会を中心に、草刈り等の保全活動の他、景観形成のための植栽や水質調査等を行い、多角的な地域環境保全活動を行っています。					

◆ R 5年度 活動報告 ◆

点検作業や草刈り等の保全作業		環境保全景観形成作業	
 写真1	4月23日	 写真6	4月21日
	施設の点検・機能診断		水質調査
5月7日	 写真2	6月21日	 写真7
農業者による検討会		花の植栽	
 写真3	5月21日	施設の長寿命化の為の活動	
	定期総会	 写真8	R5施工実績①
6月4日	 写真4		R5施工実績②
水路の草刈り		5年度活動なし	
 写真5	6月4日	◆今後の展望◆	
	農道の草刈り	事業の積極的な周知により参加人数の増加を図り、活動範囲の拡大や活動内容の多様化に努めていきたい。	