










# 大笹地区資源保全活動組織 H29活動報告書

対象農用地	農業用施設				■ 農地維持
1,926 a	開水路	パイプライン	農道	ため池	■ 資源向上 (農村環境保全活動まで)
	1.4 km	2.7 km	7.9 km	0 箇所	□ 資源向上 (施設の長寿命化)
活動期間	平成 29 年度 ~ 平成 33 年度				活動 11 年目
構成団体 及び 組織概略	農業者及び地元自治会を中心に、草刈り等の保全活動の他、景観形成のための植栽や水質調査等を行い、多角的な地域環境保全活動を行っています。				

## ◆ H 2 9 年度 活動報告 ◆

点検作業や草刈り等の保全作業	環境保全景観形成作業
 7月30日  農道の草刈り	 5月28日  一斉清掃
10月30日  大雨後の見回り  	6月25日  花の植栽  
 11月4日  農用地の草刈り	 7月30日  一斉清掃
11月19日  施設の点検・機能診断  	8月6日  水質検査  
 11月19日  役員会	<h3 style="text-align: center;">◆ 今後の展望 ◆</h3> <p style="text-align: center;">                     事業の積極的な周知により参加人数の増加を図り、活動範囲の拡大や活動内容の多様化に努めていきたい。                 </p>